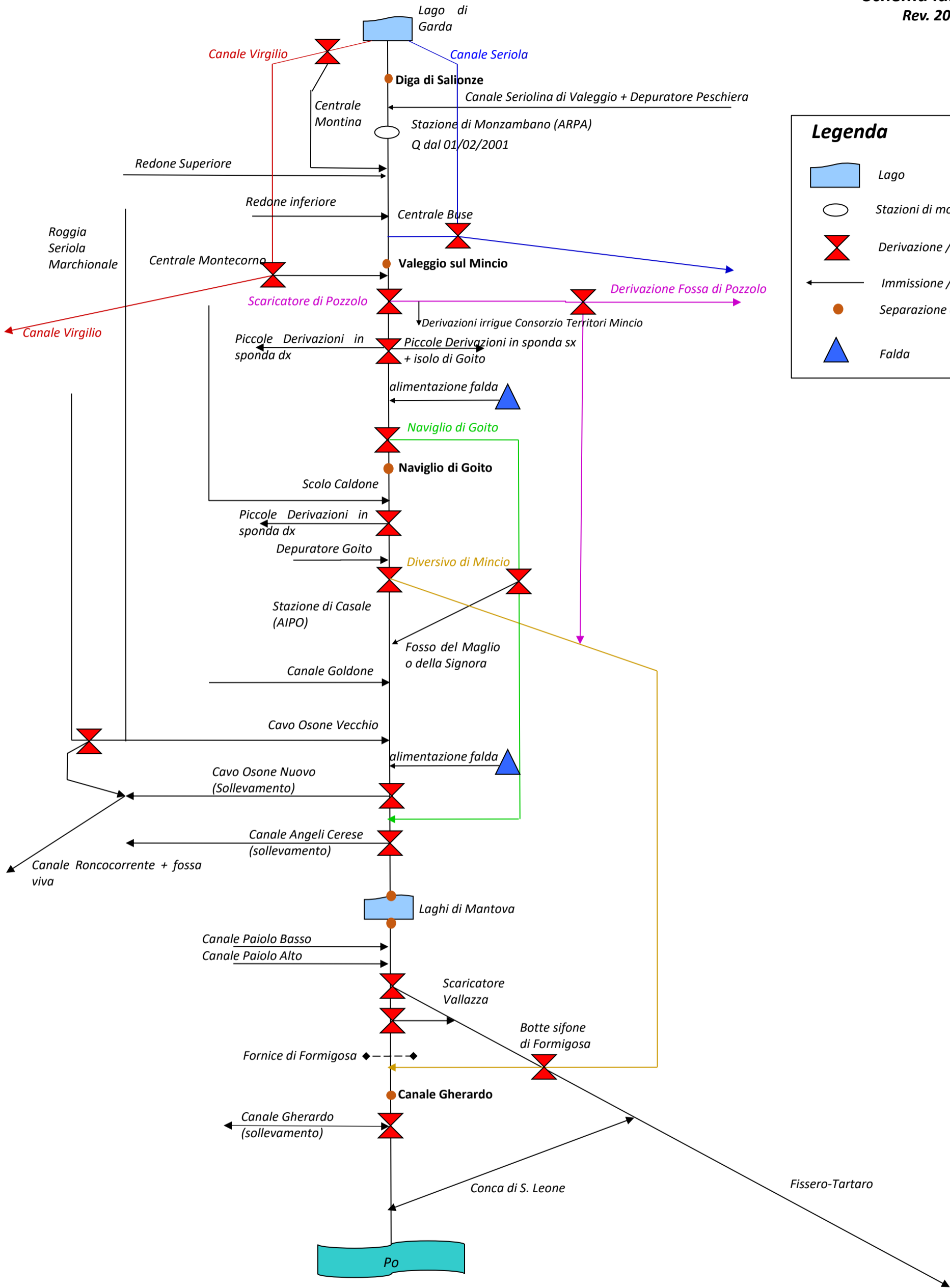








MINCIO

Schema idraulico
Rev. 2025



Legenda

-  Lago
-  Stazioni di monitoraggio
-  Derivazione / Biforcazione
-  Immissione / Confluenza
-  Separazione corpi idrici
-  Falda